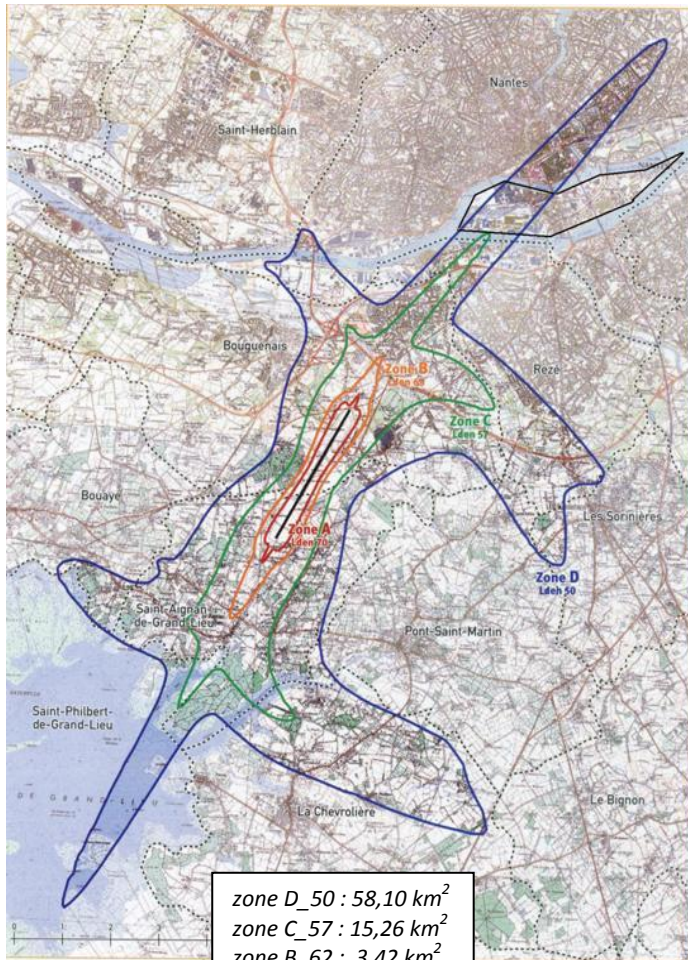


**PEB en vigueur fait par la DGAC en 2003  
Horizon 2010**

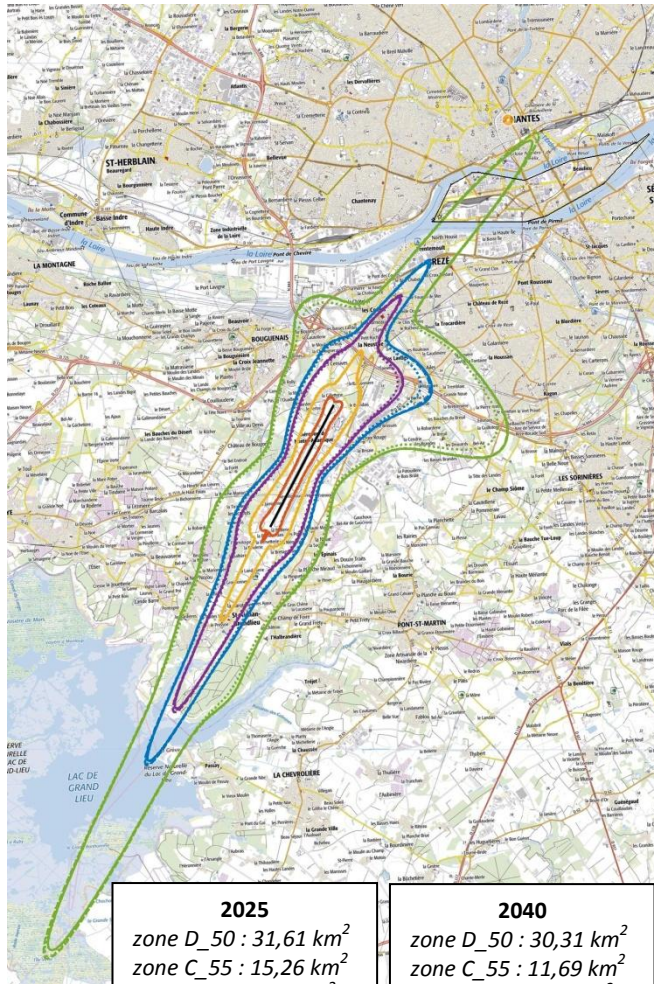


zone D\_50 : 58,10 km<sup>2</sup>  
 zone C\_57 : 15,26 km<sup>2</sup>  
 zone B\_62 : 3,42 km<sup>2</sup>  
 zone A\_70 : 1,44 km<sup>2</sup>

2010 : 110 000 mouvements dont 75 000 commerciaux  
 Zone C (verte) à 57 db  
 Arrivées : 45 % par le nord ; 55 % par le sud

**Réel 2016 : 69 600 mouvements dont 50 600 commerciaux  
 30 % arrivées par le nord ; 70 % par le sud**

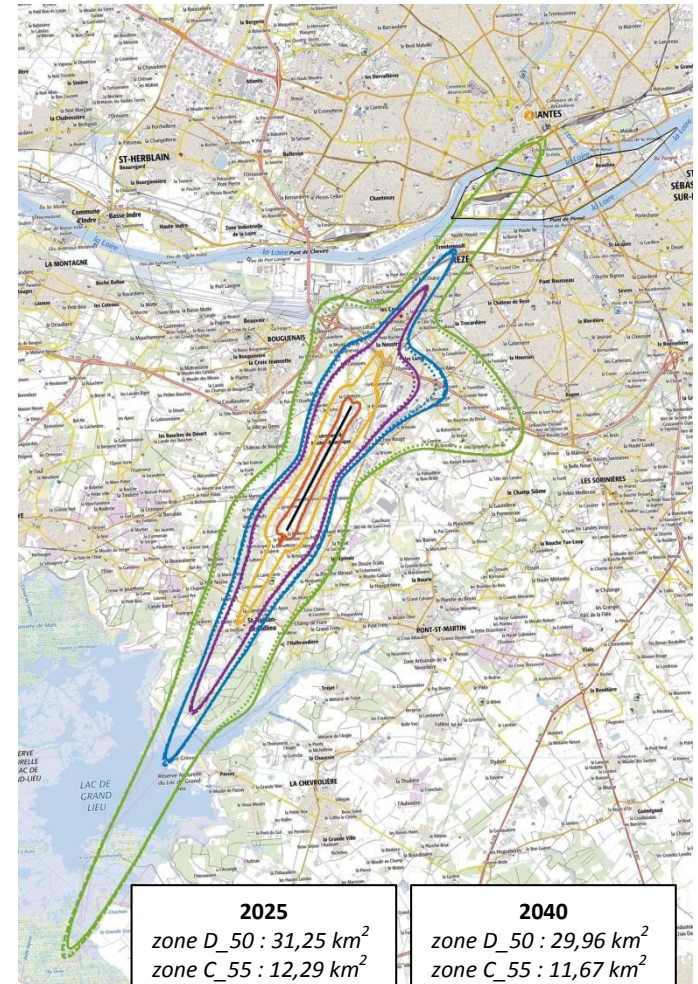
**Scénario A de l'Atelier citoyen par ADECS en 2017  
Horizons 2025 – 2030 - 2040**



2025	2040
zone D_50 : 31,61 km <sup>2</sup>	zone D_50 : 30,31 km <sup>2</sup>
zone C_55 : 15,26 km <sup>2</sup>	zone C_55 : 11,69 km <sup>2</sup>
zone C_57 : 8,41 km <sup>2</sup>	zone C_57 : 8,05 km <sup>2</sup>
zone B_62 : 3,29 km <sup>2</sup>	zone B_62 : 3,16 km <sup>2</sup>
zone A_70 : 0,91 km <sup>2</sup>	zone A_70 : 0,88 km <sup>2</sup>

Arrivées : 40 % par le nord ; 60 % par le sud

**Scénario B de l'Atelier citoyen par ADECS en 2017  
Horizons 2025 – 2030 - 2040**



2025	2040
zone D_50 : 31,25 km <sup>2</sup>	zone D_50 : 29,96 km <sup>2</sup>
zone C_55 : 12,29 km <sup>2</sup>	zone C_55 : 11,67 km <sup>2</sup>
zone C_57 : 8,43 km <sup>2</sup>	zone C_57 : 8,07 km <sup>2</sup>
zone B_62 : 3,28 km <sup>2</sup>	zone B_62 : 3,15 km <sup>2</sup>
zone A_70 : 0,91 km <sup>2</sup>	zone A_70 : 0,88 km <sup>2</sup>

Arrivées : 45 % par le nord ; 55 % par le sud

2025 : 72 700 mouvements dont 54 700 commerciaux  
 2030 : 76 300 mouvements dont 58 300 commerciaux  
 2040 : 82 400 mouvements dont 64 400 commerciaux

